

大 土 第 1205 号
令和 4 年 11 月 11 日

宮城県トラック協会会長 殿

宮城県大河原土木事務所長
(公印省略)

道路の通行禁止・制限について(通知)

宮城県の道路行政につきまして、日頃格別の御協力を賜り厚くお礼申し上げます。
さて、この度、別紙のとおり通行制限しますので、御承知いただきますようお願い申し上げます。

担当 行政班 及川 TEL 0224-53-3903

(別紙)

道路の通行禁止・制限について（通知）

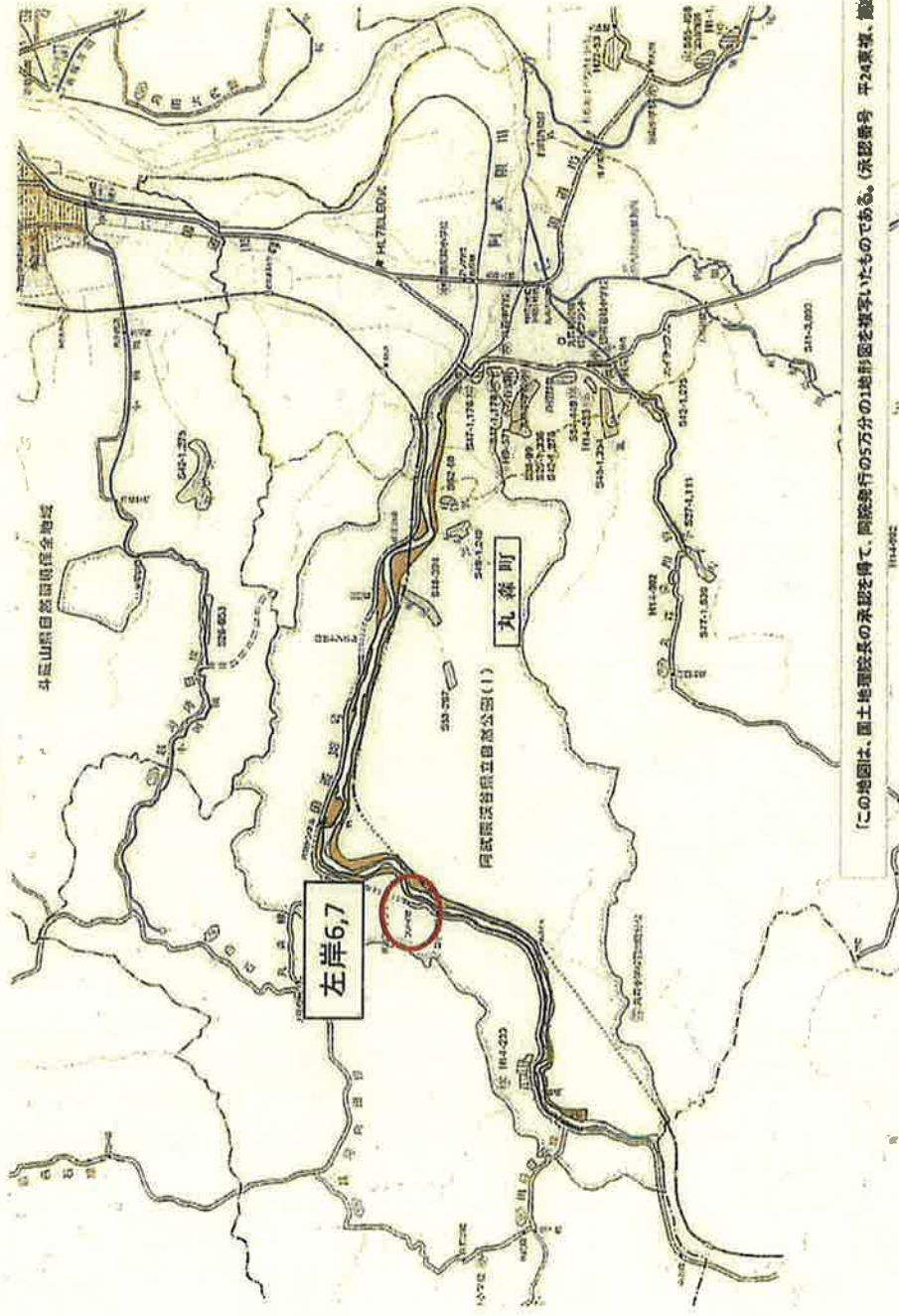
このことについて、下記のとおり通行制限しますので通知します。

記

1 路 線 名	国道349号
2 場 所	伊具郡丸森町大張川張字ウソコ地内
3 規制の具体的理由	砂防堰堤工事のため
4 工 期	令和3年2月2日から令和5年3月24日まで
5 規 制 別	全面通行止（夜間）
6 実際の制限期間	令和4年11月14日から令和4年12月20日まで
7 規 制 距 離	L=5.0km
8 制 限 時 間	午後8時00分から午前6時00分まで（夜間工事）
9 回り道の有無	有
10 保 安 施 設	
11 主要使用機械	バックホウ 油圧式オーガ 高圧コンプレッサー ユニック車
12 申 請 人	住所 宮城県角田市横倉呑内窪27番地 氏名 山和建設株式会社 担当者 松澤 誠徳 電話 080-9258-4331

大河原土木事務所 行政班（0224-53-3903）

位置図



この地図は、国土地理院院長の承認を得て、阿武隈台地の5万分の1地形図を基にしたものである。(承認番号 平24環審、地認番号) 114-042


高見北

200 m

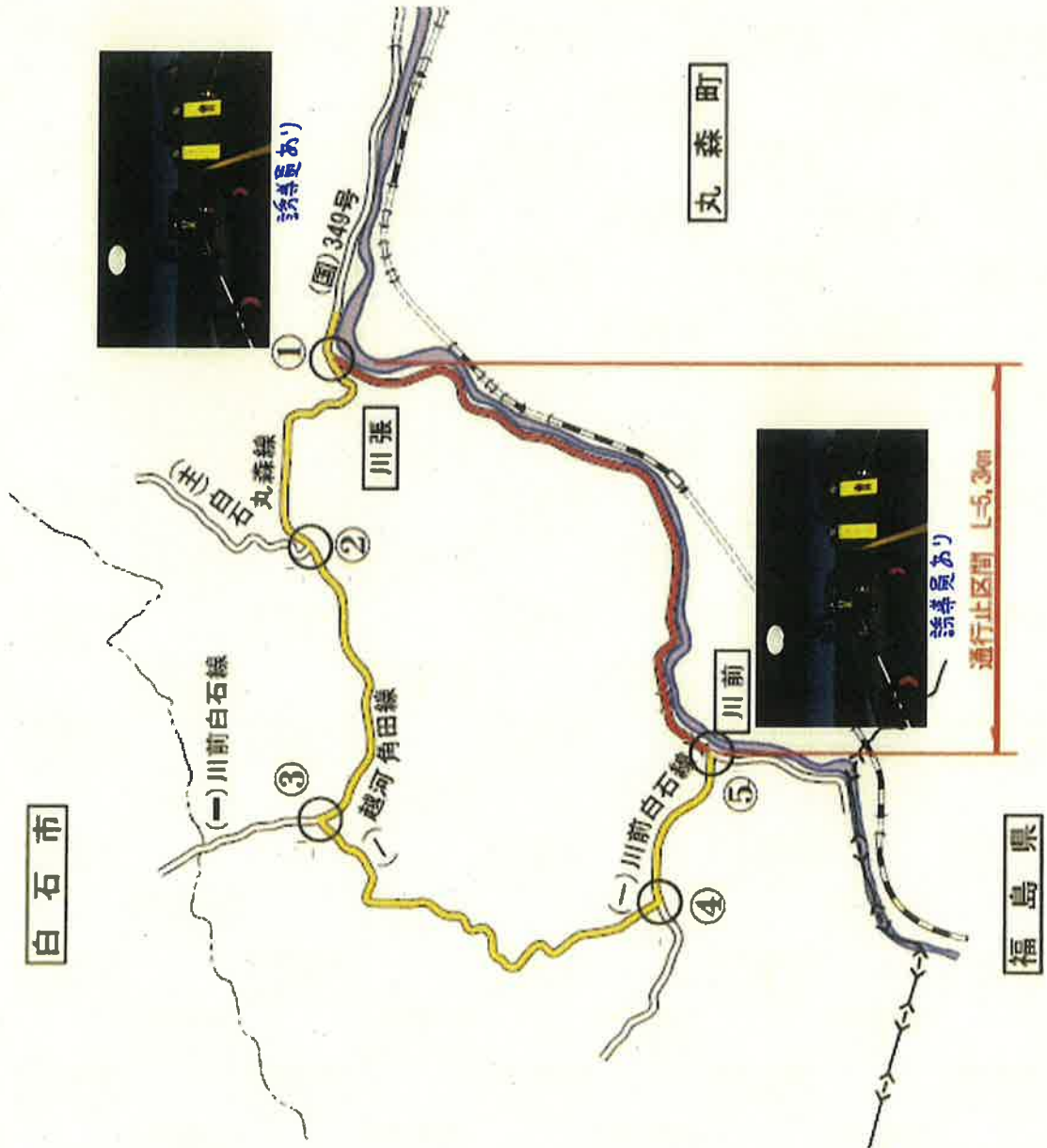
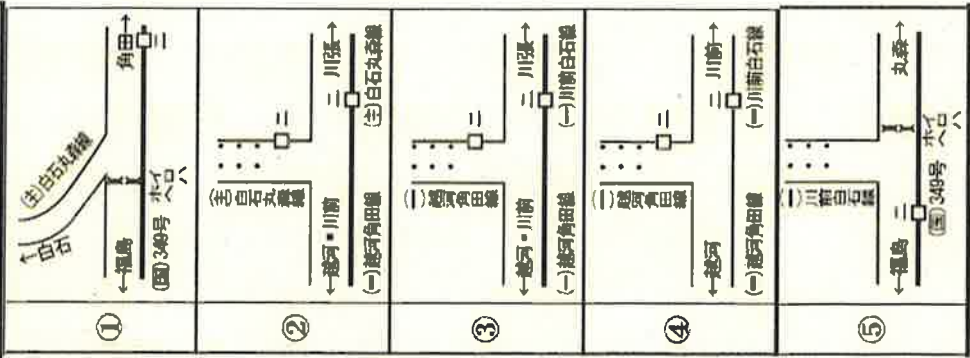
Google Earth

凡例

施工箇所



イ	通行止区間標示(地図入)
ロ	通行止の原因
ハ	通行止の期間
ニ	迂回路標示(地図入)
ホ	バリケード
ヘ	赤灯・回転灯
ト	道路情報板



白石市

丸森町

福島県